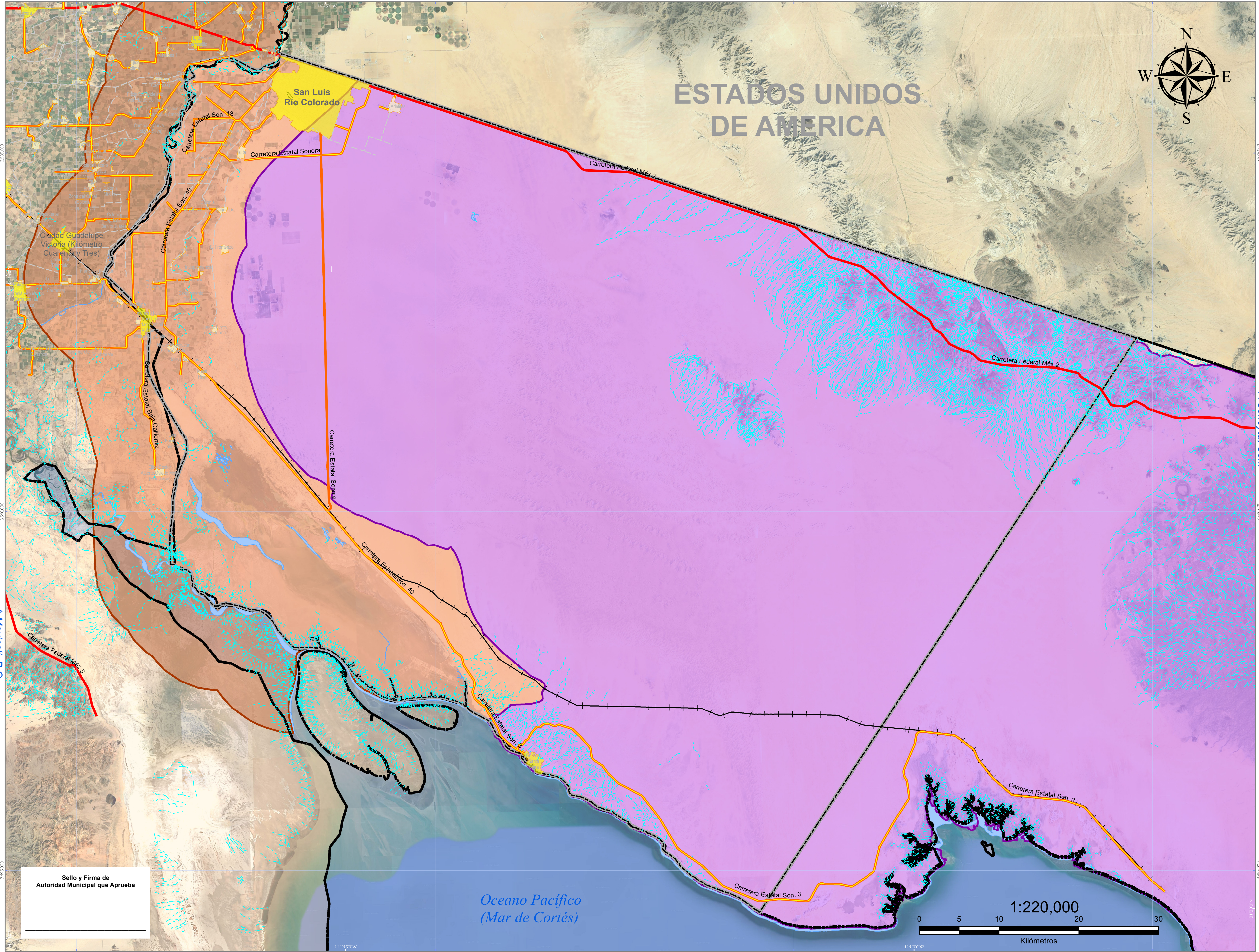


A Mexicali, B.C.



ESTADOS UNIDOS DE AMERICA



PROGRAMA MUNICIPAL DE DESARROLLO URBANO DE SAN LUIS RÍO COLORADO, SONORA

SIMBOLOGÍA

REGIÓN HIDROLÓGICA

- Río Colorado
- Sonora Norte

CUENCAS

- Bacanora - Mejorada
- R
- Desierto de Altar - R. Bamori

CUERPOS DE AGUA

- CUERPOS DE AGUA

CORRIENTE DE AGUA

- Mapeo
- Intermitente
- Perenne

POLÍGONO DE LOCALIDAD

- Urbana
- Rural

VÍAS DE COMUNICACIÓN

- Federal Pavimentada Libre
- Estatal Pavimentada Cuota
- Estatal Pavimentada Libre
- Terracería
- Via Férrea
- Aeropuerto
- Municipio de San Luis Río Colorado
- Límites Estatales
- Límite Internacional


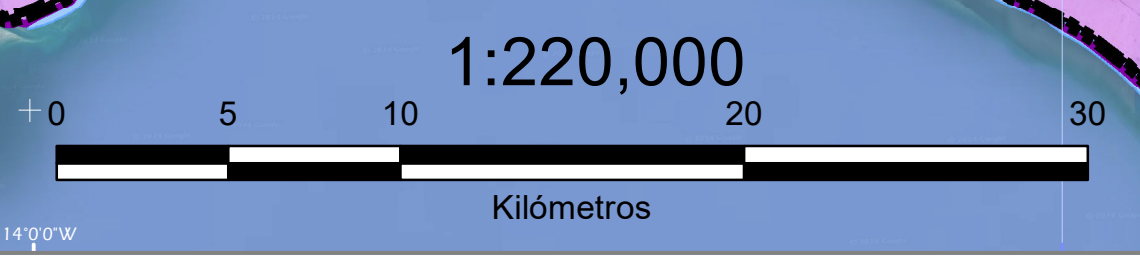
MEDIO FISICO NATURAL HIDROLOGÍA

MEXICO ITRF: 2008 UTM Zone 11N
 Proyección: Transverse Mercator
 Datum: ITRF 2008
 Falso Este: 500,000.0000
 Falso Norte: 0.0000
 Meridiano Central: -117.0000
 Factor de Escala: 0.9996
 Latitud de Origen: 0.0000
 Units: Meter

CLAVE DE PLANO:
MFN-02

Sello y Firma de
 Autoridad Municipal que Aprueba

Oceano Pacifico
 (Mar de Cortés)



SAN LUIS RÍO COLORADO
 Treinta Ayuntamiento
 ARQLAB

12
30