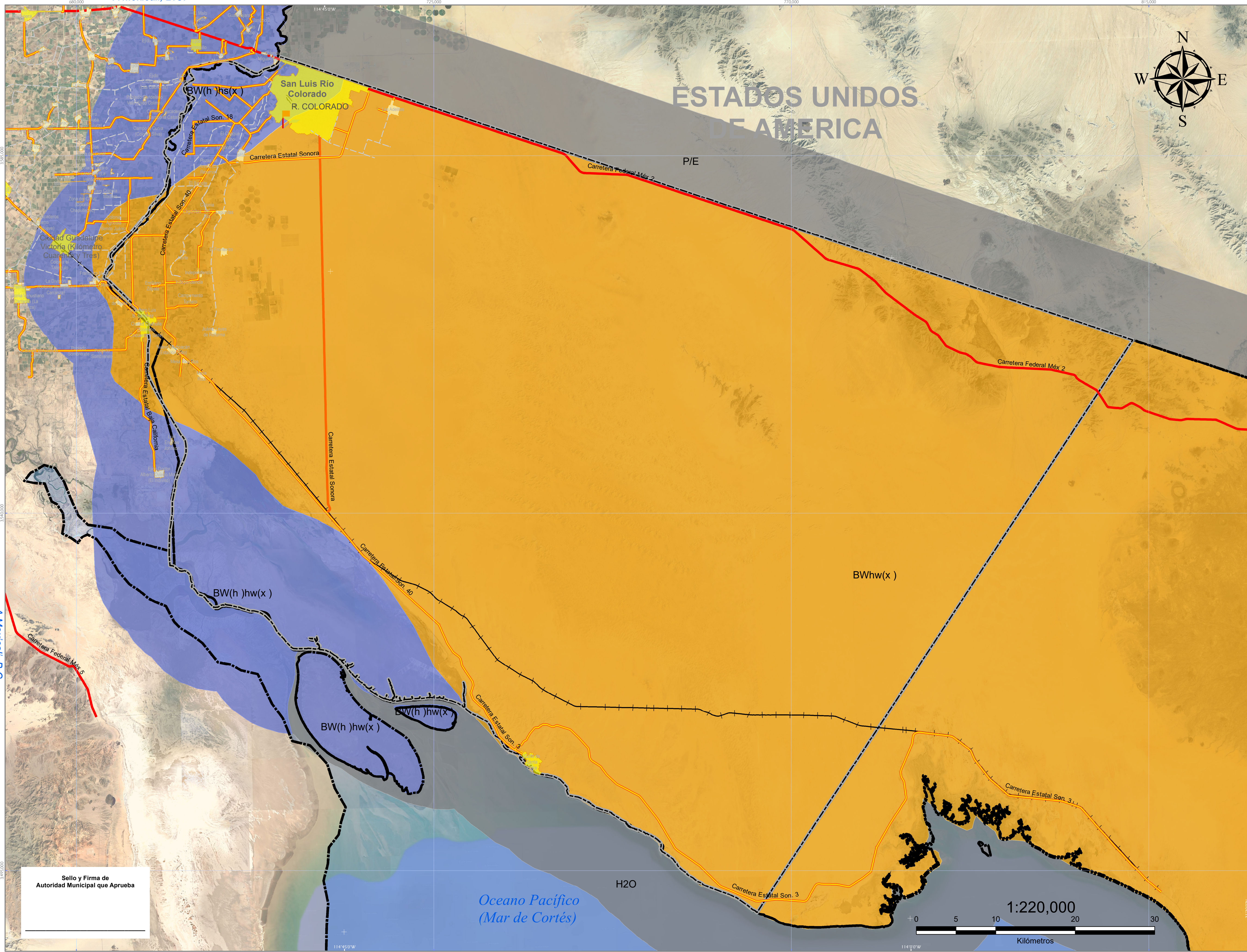


# PROGRAMA MUNICIPAL DE DESARROLLO URBANO DE SAN LUIS RÍO COLORADO, SONORA



## SIMBOLOGÍA

### ESTACIONES METEOROLÓGICAS

- Estación Meteorológica Automática
- Estación Sinóptica Meteorológica

### TIPOS DE CLIMA

- Muy seco cálido
- Muy seco semicálido
- No Aplica

### POLÍGONO DE LOCALIDAD

- Urbana
- Rural

### VÍAS DE COMUNICACIÓN

- Federal Pavimentada Libre
- Estatal Pavimentada Cuota
- Estatal Pavimentada Libre
- Terracería
- Via Férrea
- Aeropuerto
- Municipio de San Luis Río Colorado
- Límites Estatales
- Límite Internacional

## MEDIO FISICO NATURAL


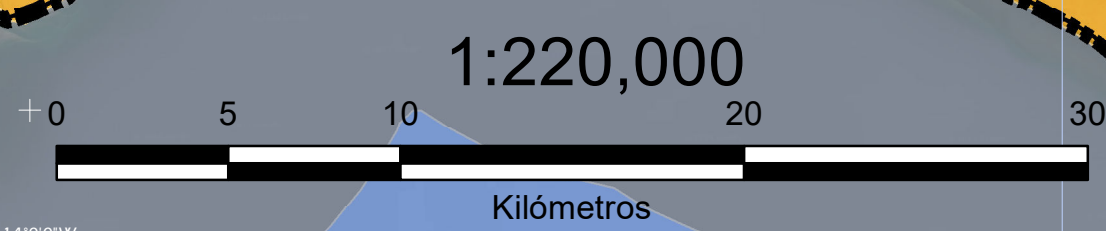
### CLIMA

MEXICO ITRF: 2008 UTM Zone 11N  
 Proyección: Transverse Mercator  
 Datum: ITRF 2008  
 Falso Este: 500,000.0000  
 Falso Norte: 0.0000  
 Meridiano Central: -117.0000  
 Factor de Escala: 0.9996  
 Latitud de Origen: 0.0000  
 Units: Meter

### CLAVE DE PLANO:

# MFN5A

Sello y Firma de  
 Autoridad Municipal que Aprueba



**SAN LUIS RÍO COLORADO**  
 Treinta Ayuntamiento  
 ARQLAB

12  
 30