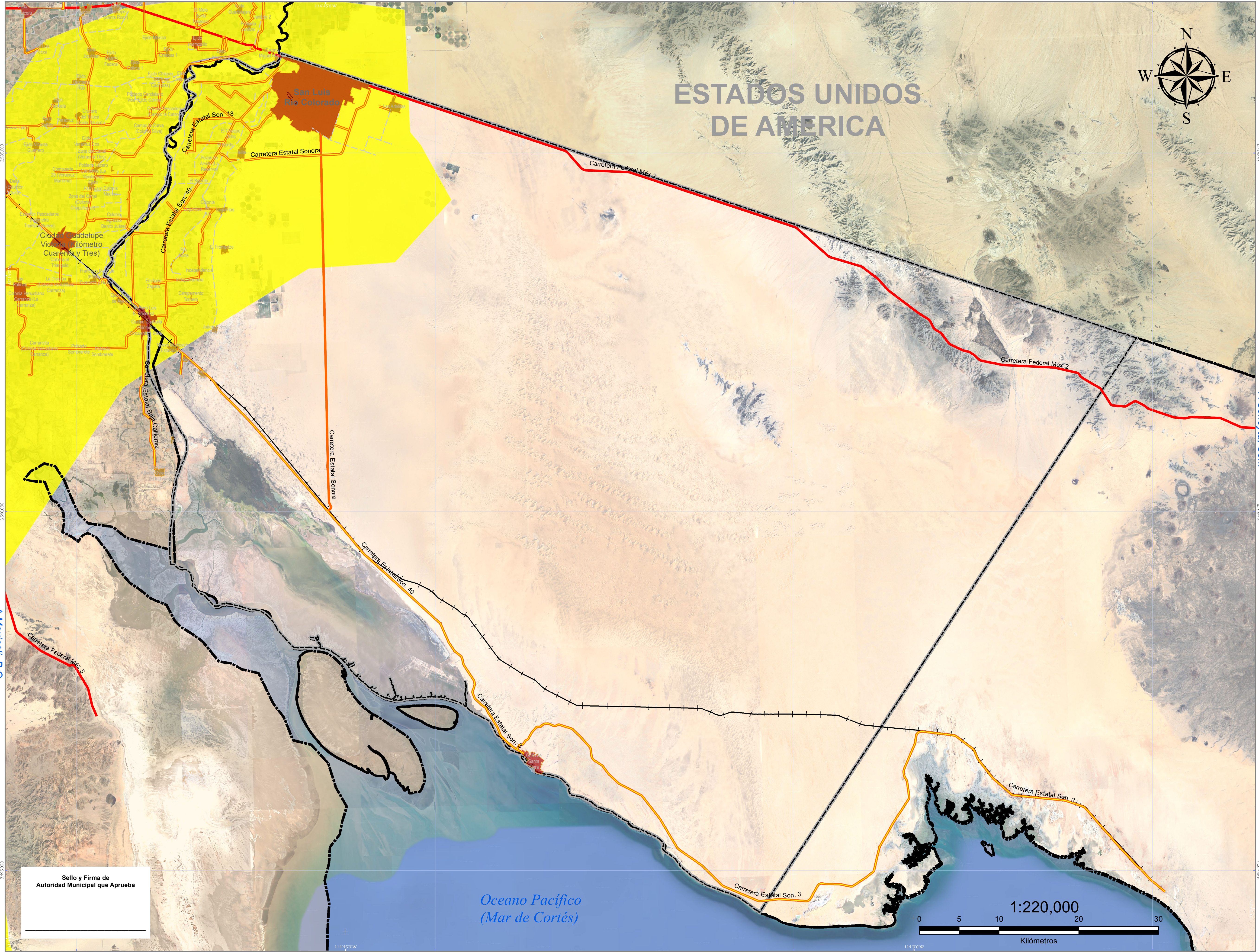


A Mexicali, B.C.



ESTADOS UNIDOS DE AMERICA



PROGRAMA MUNICIPAL DE DESARROLLO URBANO DE SAN LUIS RÍO COLORADO, SONORA

SIMBOLOGÍA

RIESGO POR DESLIZAMIENTO DE ROCAS

■ Riesgo Moderado

POLÍGONO DE LOCALIDAD

■ Urbana  
■ Rural

VÍAS DE COMUNICACIÓN

- Federal Pavimentada Libre
- Estatal Pavimentada Cuota
- Estatal Pavimentada Libre
- Terracería
- Via Férrea
- Aeropuerto
- Municipio de San Luis Río Colorado
- Límites Estatales
- Límite Internacional

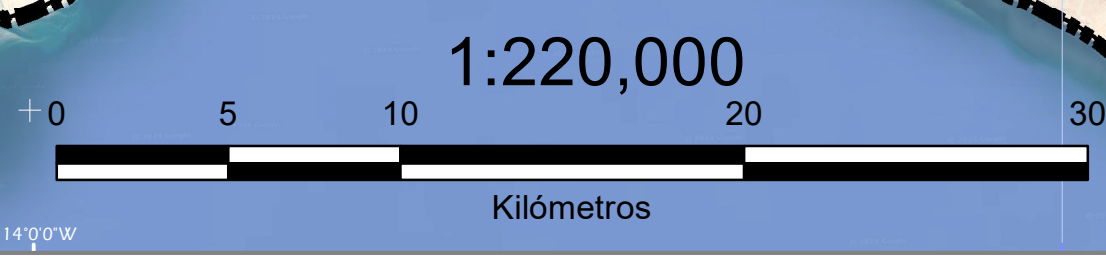
MEDIO FISICO NATURAL  
RIESGO Y VULNERABILIDAD

MEXICO ITRF: 2008 UTM Zone 11N  
Proyección: Transverse Mercator  
Datum: ITRF 2008  
Falso Este: 500,000.0000  
Falso Norte: 0.0000  
Meridiano Central: -117.0000  
Factor de Escala: 0.9996  
Latitud de Origen: 0.0000  
Units: Meter


CLAVE DE PLANO:  
**MUN-6F**

Sello y Firma de Autoridad Municipal que Aprueba

Oceano Pacifico (Mar de Cortés)



A Puerto Peñasco, Son.



**SAN LUIS RÍO COLORADO**  
Treinta Ayuntamiento

1230  
ARQLAB

Diciembre de 2024