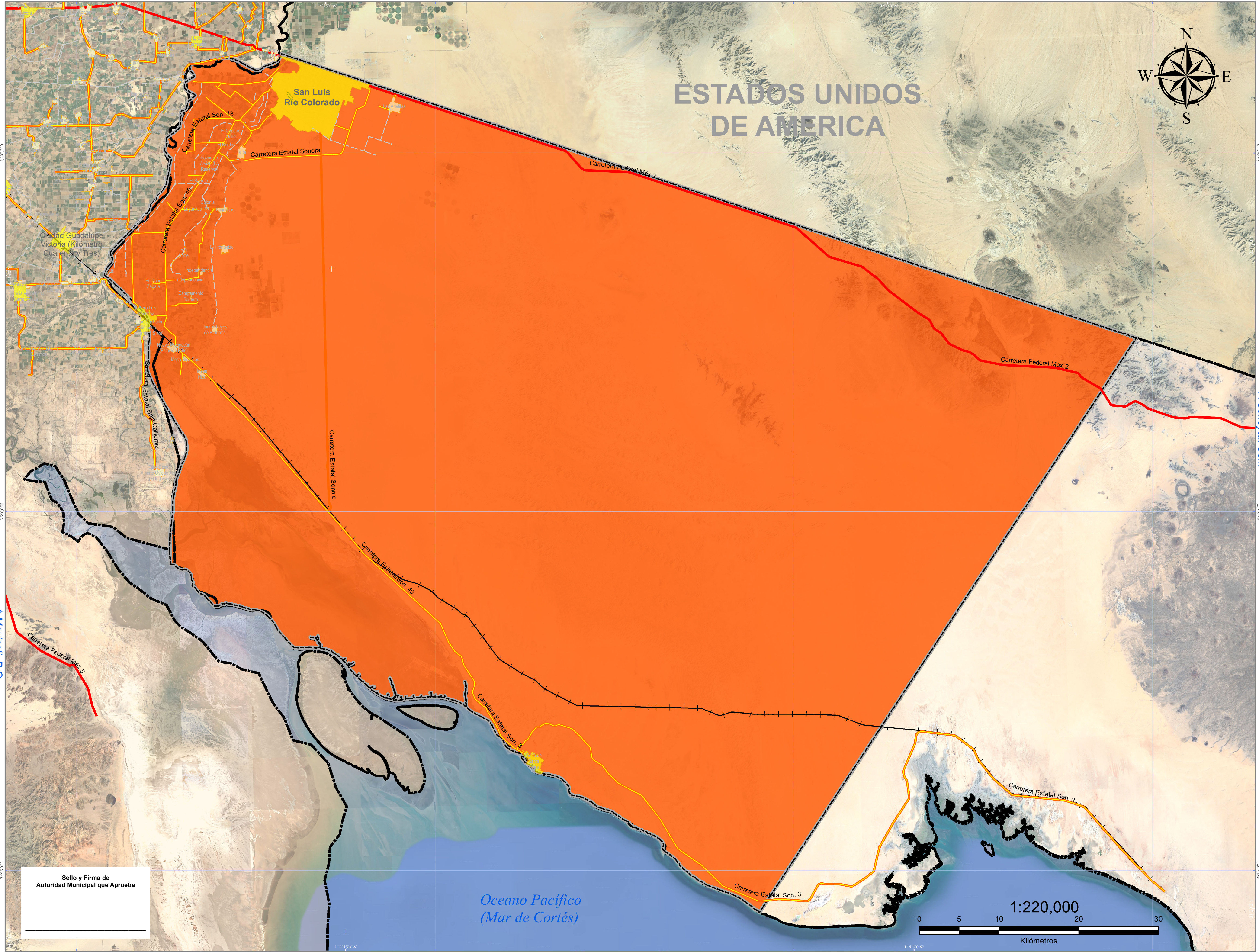


A Mexicali, B.C.



ESTADOS UNIDOS DE AMERICA



PROGRAMA MUNICIPAL DE DESARROLLO URBANO DE SAN LUIS RÍO COLORADO, SONORA

SIMBOLOGÍA

RIESGO POR SEQUIA

- Grado de Riesgo Alto

POLÍGONO DE LOCALIDAD

- Urbana
- Rural

VÍAS DE COMUNICACIÓN

- Federal Pavimentada Libre
- Estatad Pavimentada Cuota
- Estatad Pavimentada Libre
- Terracería
- Vía Férrea
- Aeropuerto
- Municipio de San Luis Río Colorado
- Límites Estatales
- Límite Internacional

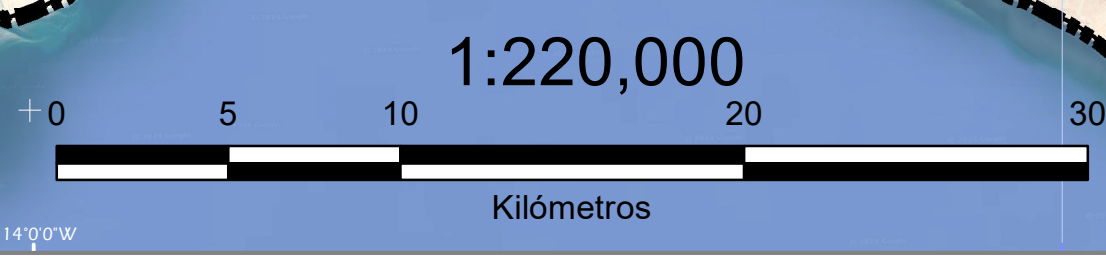
MEDIO FISICO NATURAL
RIESGO Y VULNERABILIDAD

MEXICO ITRF: 2008 UTM Zone 11N
Proyección: Transverse Mercator
Datum: ITRF 2008
Falso Este: 500,000.0000
Falso Norte: 0.0000
Meridiano Central: -117.0000
Factor de Escala: 0.9996
Latitud de Origen: 0.0000
Units: Meter


CLAVE DE PLANO:
MUN6H

Sello y Firma de Autoridad Municipal que Aprueba

Oceano Pacifico (Mar de Cortés)



A Puerto Peñasco, Son.



SAN LUIS RÍO COLORADO
Treinta Ayuntamiento
ARQLAB

1230