

A Mexicali, B.C.

ESTADOS UNIDOS DE AMERICA



PROGRAMA MUNICIPAL DE DESARROLLO URBANO DE SAN LUIS RÍO COLORADO, SONORA

SIMBOLOGÍA

- DENSIDAD DE VIVIENDA** (Viviendas x Hectarea)
- 0.0 - 1.0
 - 1.1 - 2.5
 - 2.6 - 4.0
 - 4.1 - 5.5
 - 5.6 - 7.8
 - 7.9 - 9.2

Fuente: Censo General de Población y Vivienda 2020.

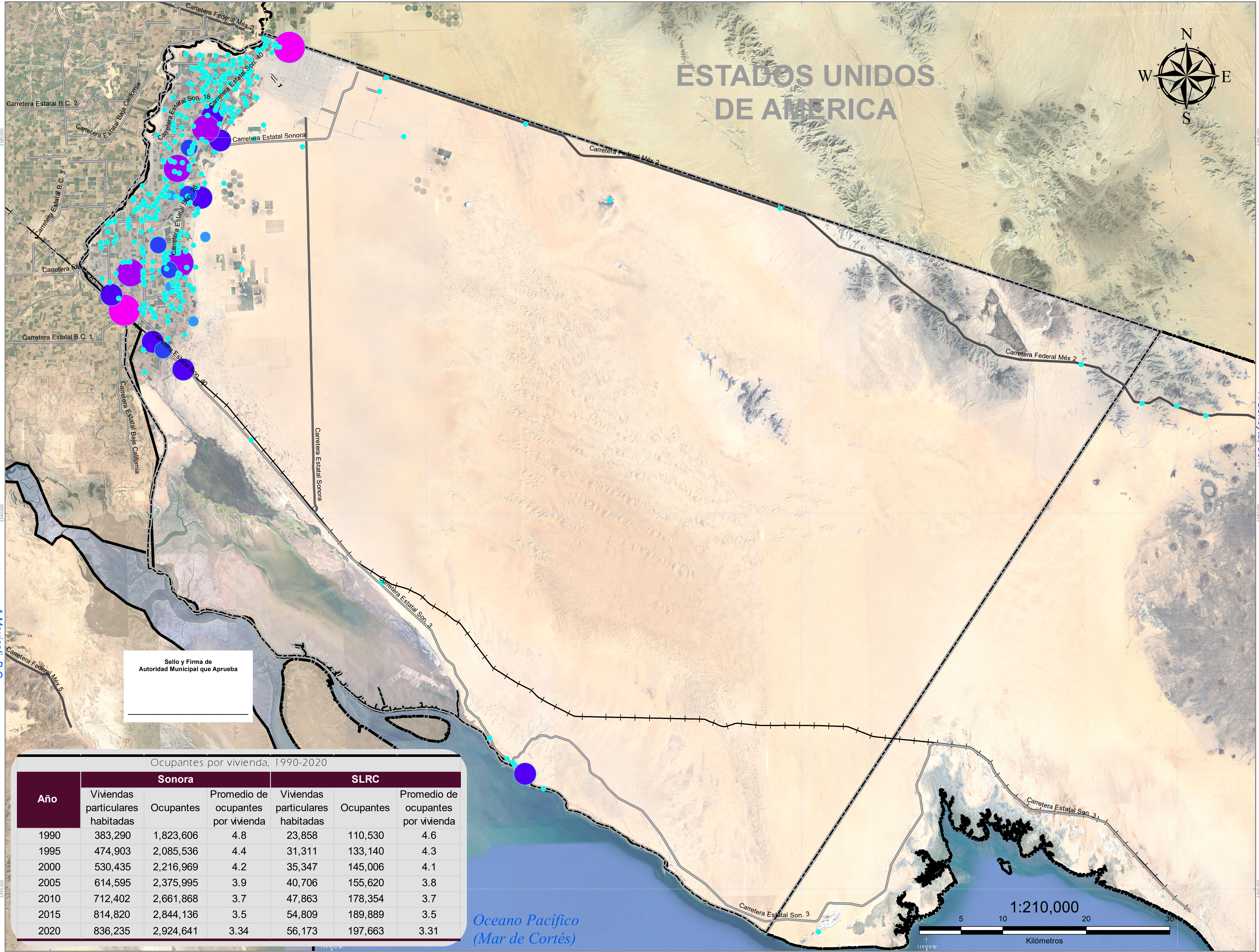
VÍAS DE COMUNICACIÓN

- Federal Pavimentada Libre
- Estatad Pavimentada Cuota
- Estatad Pavimentada Libre
- Terracería
- Vía Férrea
- Aeropuerto
- Municipio de San Luis Río Colorado
- Límites Estatales
- Límite Internacional

MEDIO FISICO TRANSFORMADO DENSIDAD DE VIVIENDA

MEXICO ITRF: 2008 UTM Zone 11N
Proyección: Transverse Mercator
Datum: ITRF 2008
Falso Este: 500,000.0000
Falso Norte: 0.0000
Meridiano Central: -117.0000
Factor de Escala: 0.9996
Latitud de Origen: 0.0000
Units: Meter

CLAVE DE PLANO:
MUN-21

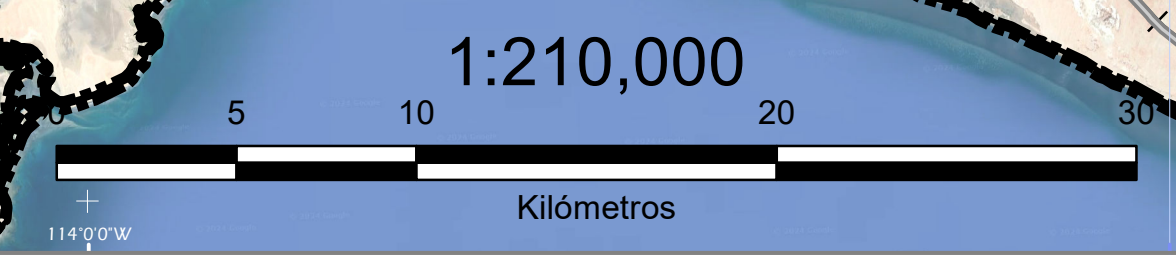


Sello y Firma de
Autoridad Municipal que Aprueba


Ocupantes por vivienda, 1990-2020

Año	Sonora			SLRC		
	Viviendas particulares habitadas	Ocupantes	Promedio de ocupantes por vivienda	Viviendas particulares habitadas	Ocupantes	Promedio de ocupantes por vivienda
1990	383,290	1,823,606	4.8	23,858	110,530	4.6
1995	474,903	2,085,536	4.4	31,311	133,140	4.3
2000	530,435	2,216,969	4.2	35,347	145,006	4.1
2005	614,595	2,375,995	3.9	40,706	155,620	3.8
2010	712,402	2,661,868	3.7	47,863	178,354	3.7
2015	814,820	2,844,136	3.5	54,809	189,889	3.5
2020	836,235	2,924,641	3.34	56,173	197,663	3.31

Oceano Pacífico
(Mar de Cortés)



A Puerto Peñasco, Son.



SAN LUIS RÍO COLORADO
Treinta Ayuntamiento
ARQLAB