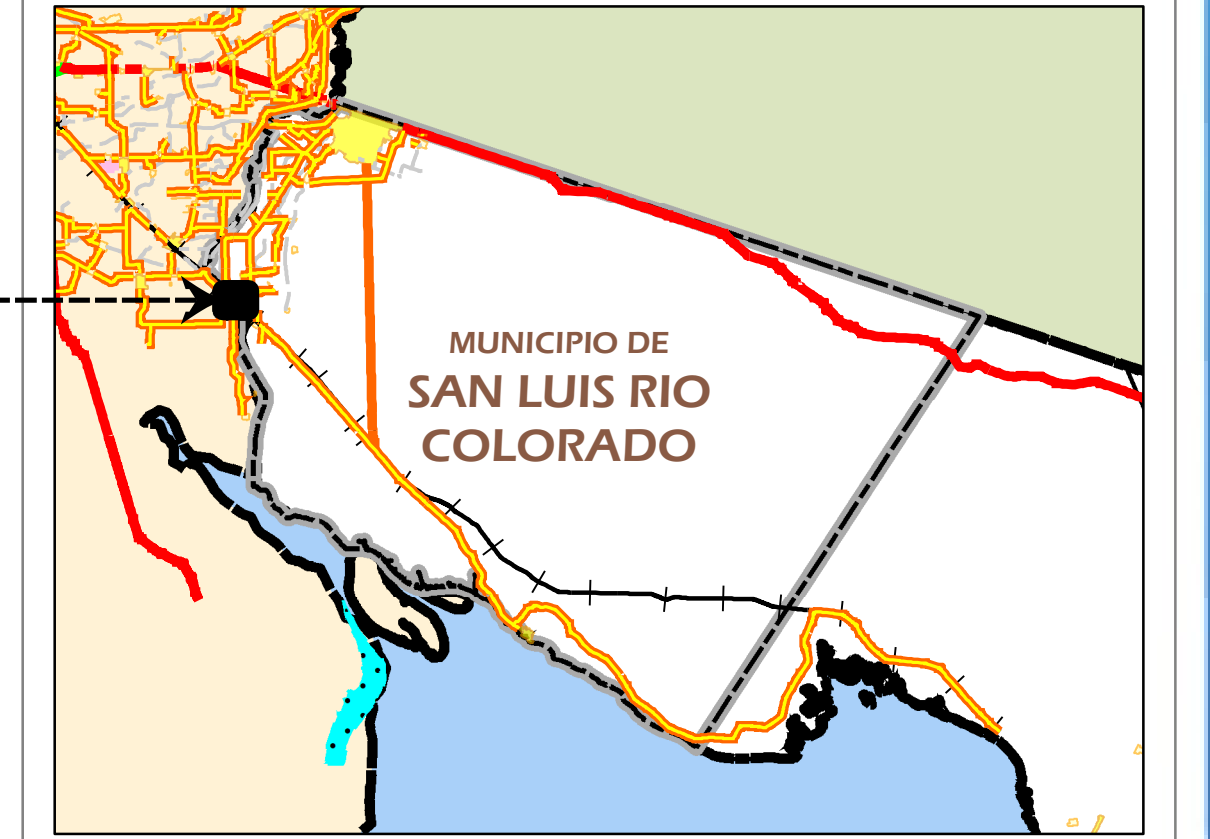


# PROGRAMA MUNICIPAL DE DESARROLLO URBANO DE SAN LUIS RÍO COLORADO, SONORA



## SIMBOLOGÍA

### POBLACIÓN OCUPADA

- 0 - 300
- 301 - 600
- 601 - 900

### Manzanas

### VÍAS DE COMUNICACIÓN


- Estatad Pavimentada Libre
- Brecha
- Vereda
- Vía Férrea
- Línea de Comunicación
- Linead de transmisión
- Límites Estatales

## MUNICIPIO DISTRIBUCION DE LA PO ING. LUIS B. SANCHEZ

MEXICO ITRF 2008 UTM Zone 11N  
 Proyección: Transverse Mercator  
 Datum: ITRF 2008  
 Falso Este: 500,000.0000  
 Falso Norte: 0.0000  
 Meridiano Central: -117.0000  
 Factor de Escala: 0.9996  
 Latitud de Origen: 0.0000  
 Units: Meter

CLAVE DE PLANO:

# MUN 27C



**SAN LUIS RÍO COLORADO**  
 Treinta Ayuntamiento  
 ARQLAB

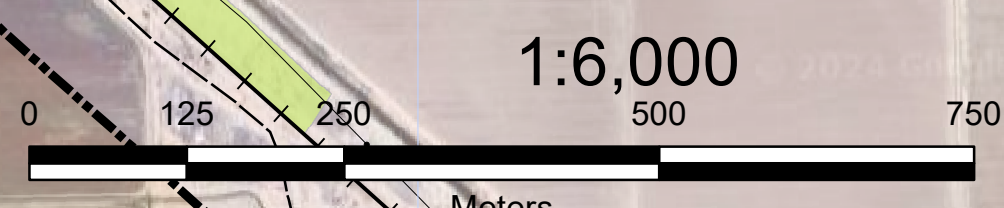
1230

FFCC a Mexicali, B. C. A Ejido Plan de Ayala

A San Luis Río Colorado y a Golfo de Santa Clara



Sello y Firma de Autoridad Municipal que Aprueba



FFCC a Puerto Peñasco