
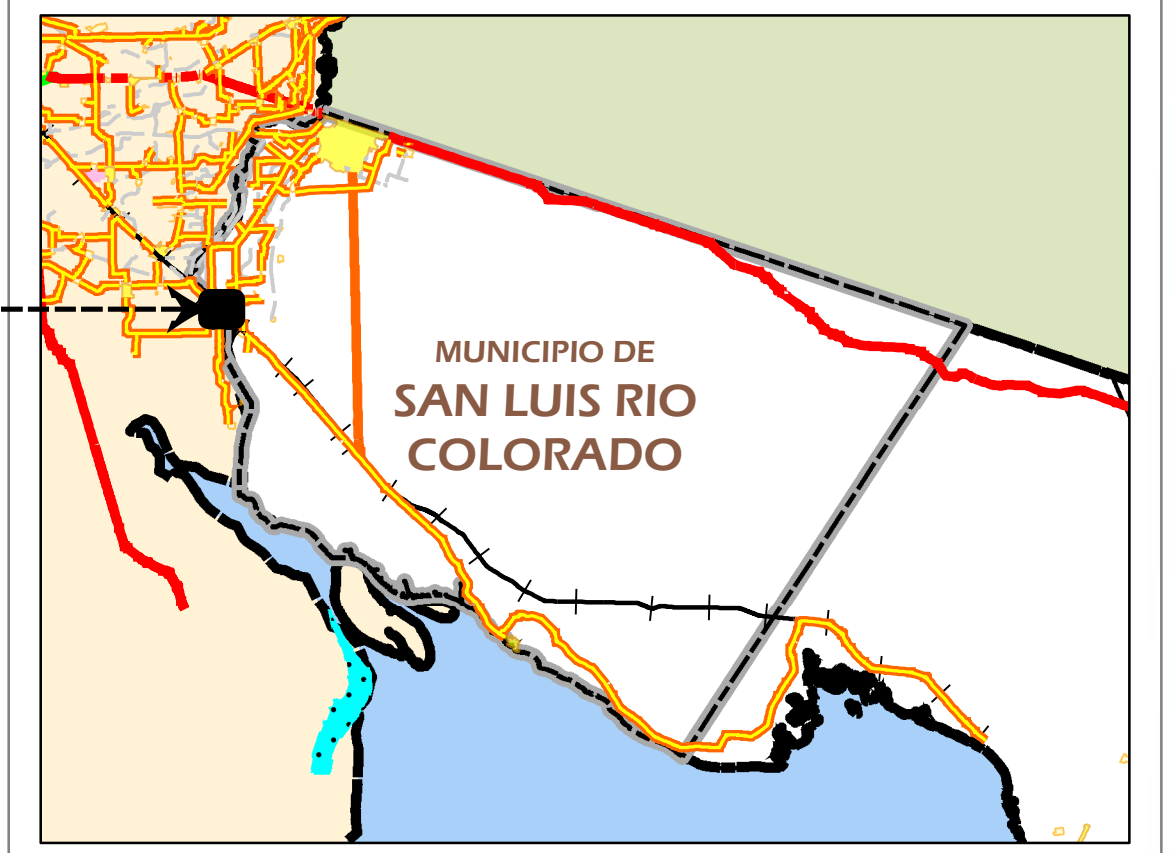


Distrito De Riego Número Catorce Río Colorado



PROGRAMA MUNICIPAL DE DESARROLLO URBANO DE SAN LUIS RÍO COLORADO, SONORA



SIMBOLOGÍA

UNIDADES ECONÓMICAS (NOV2024)

- P. Ocupado 0 a 5
- P. Ocupado 6 a 10
- P. Ocupado 11 a 30
- P. Ocupado 31 a 50
- P. Ocupado 51 a 100
- Manzanas

VÍAS DE COMUNICACIÓN

- Estatal Pavimentada Libre
- Brecha
- Vereda
- Via Férrea
- Línea de Comunicación
- Linead de transmisión
- Límites Estatales

MUNICIPIO UNIDADES ECONÓMICAS ING. LUIS B. SANCHEZ

MEXICO ITRF 2008 UTM Zone 11N
 Proyección: Transverse Mercator
 Datum: ITRF 2008
 Falso Este: 500,000.0000
 Falso Norte: 0.0000
 Meridiano Central: -117.0000
 Factor de Escala: 0.9996
 Latitud de Origen: 0.0000
 Units: Meter

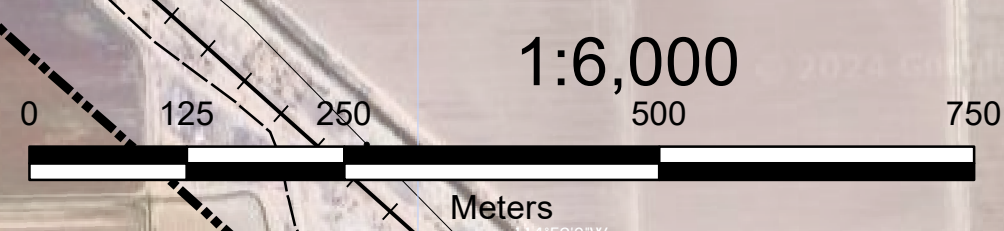
CLAVE DE PLANO:
MUN31C



FFCC a Mexicali, B. C. A Ejido Plan de Ayala

A San Luis Río Colorado y a Golfo de Santa Clara

Sello y Firma de
 Autoridad Municipal que Aprueba



FFCC a Puerto Peñasco