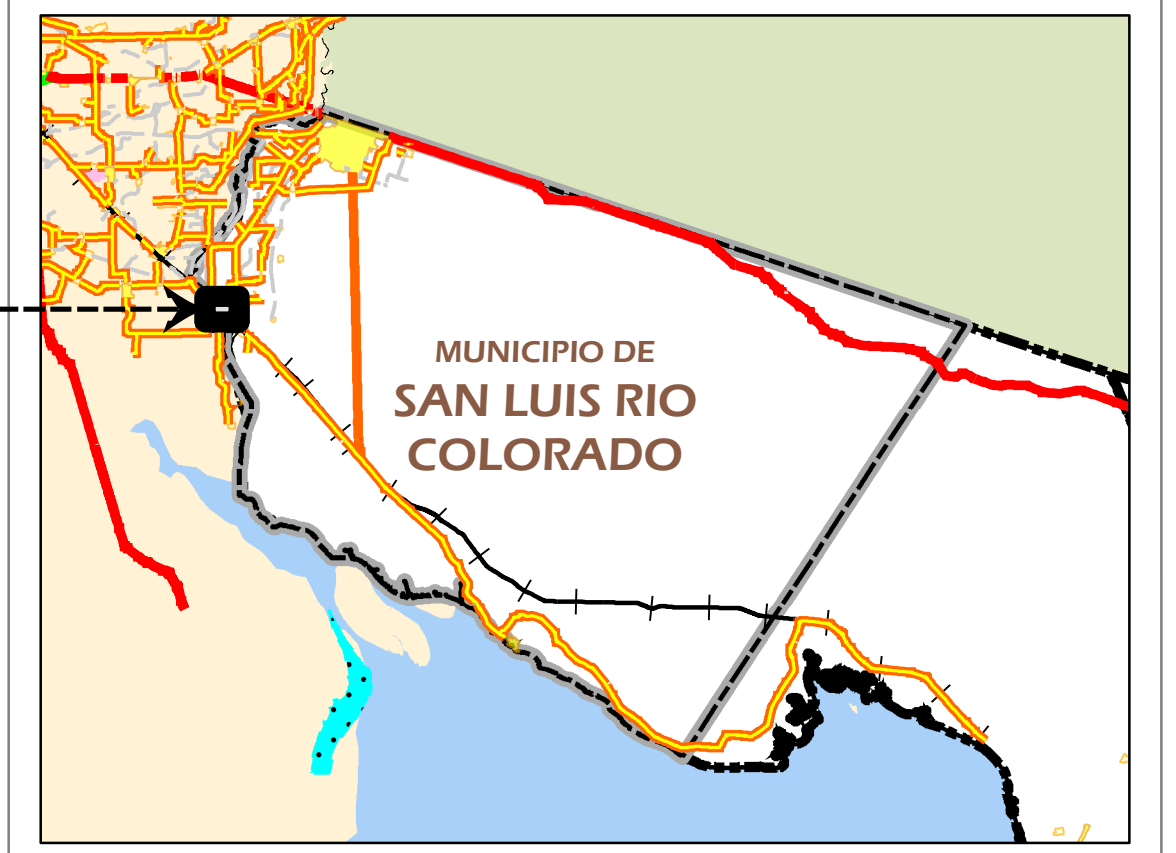


PROGRAMA MUNICIPAL DE
DESARROLLO URBANO DE
SAN LUIS RÍO COLORADO,
SONORA



SIMBOLOGÍA

ZONIFICACIÓN SECUNDARIA

- H - Habitacional
- E - Equipamiento
- AG - Agrícola
- RU - Reserva Urbana
- Manzanas

VÍAS DE COMUNICACIÓN

- Estatal Pavimentada Libre
- Brecha
- Vereda
- Vía Férrea
- Línea de Comunicación
- Línead de transmisión
- Límites Estatales


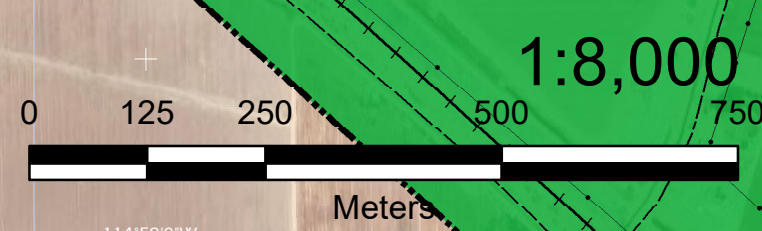
RESULTADO ESTRATÉGICO

ZONIFICACIÓN SECUNDARIA

MEXICO ITRF 2008 UTM Zone 11N
Proyección: Transverse Mercator
Datum: ITRF 2008
Falso Este: 500,000.0000
Falso Norte: 0.0000
Meridiano Central: -117.0000
Factor de Escala: 0.9996
Latitud de Origen: 0.0000
Units: Meter

CLAVE DE PLANO:
RES 04C

Sello y Firma de
Autoridad Municipal que Aprueba



**SAN LUIS
RÍO COLORADO**
Treinta Ayuntamiento

12
30
ARQLAB