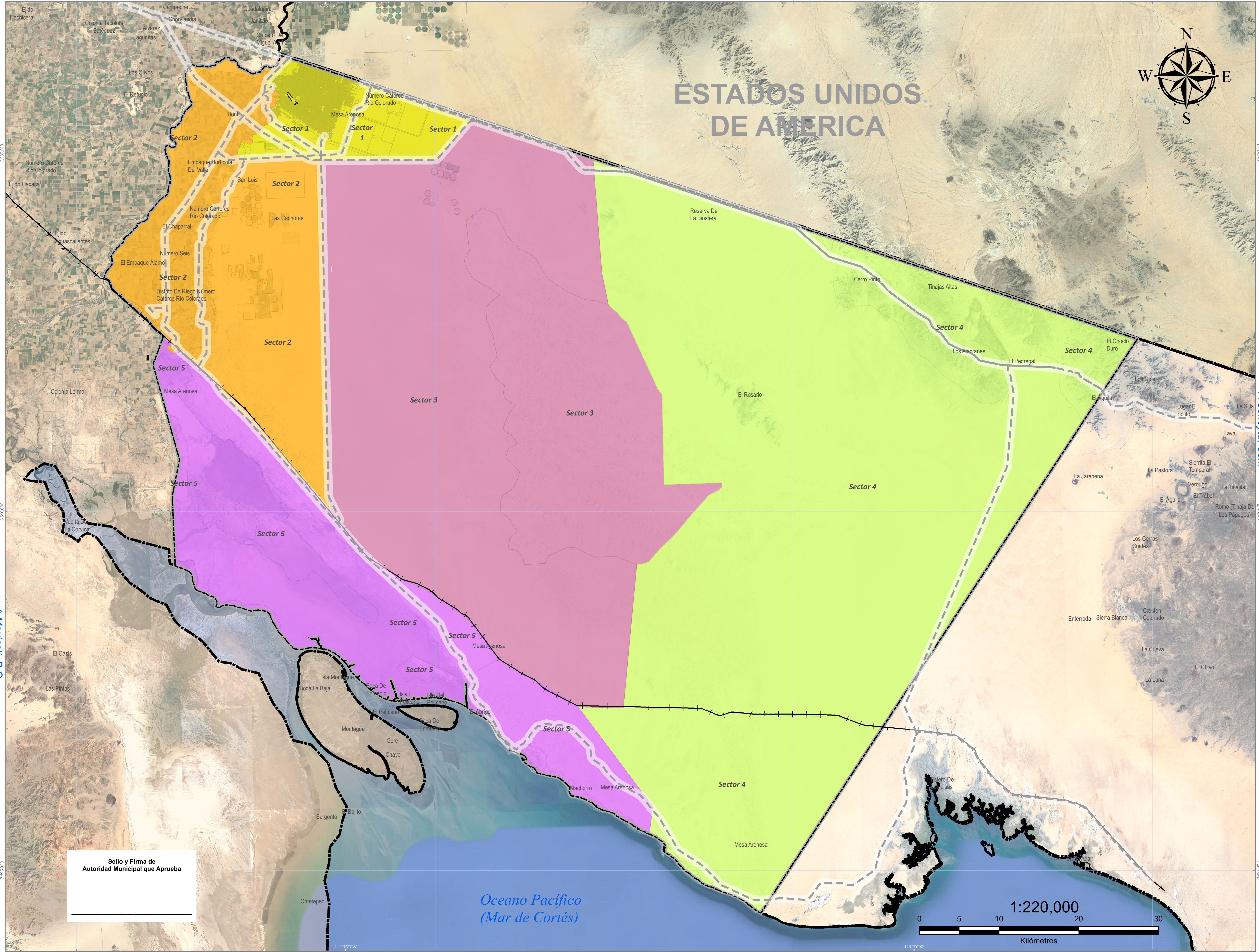


A Mexicali, B.C.



# PROGRAMA MUNICIPAL DE DESARROLLO URBANO DE SAN LUIS RÍO COLORADO, SONORA

## SIMBOLOGÍA

### SECTORIZACIÓN

- Sector 1
- Sector 2
- Sector 3
- Sector 4
- Sector 5
- Ejes Estructuradores

SECTORIZACIÓN		
Sector	Superficie (Ha)	Porcentaje
Sector 1	23,865.84	3.05%
Sector 2	85,052.83	10.88%
Sector 3	235,936.93	30.18%
Sector 4	341,705.74	43.70%
Sector 5	95,310.88	12.19%
<b>Total general</b>	<b>781,872.23</b>	<b>100.00%</b>


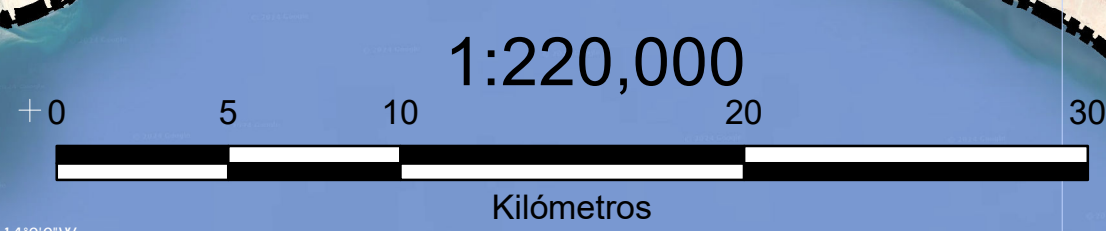
- Via Férrea
- Aeropuerto
- Municipio de San Luis Río Colorado
- Límites Estatales

## RESULTADO ESTRATEGICO SECTORIZACIÓN

MEXICO ITRF 2008 UTM Zone 11N  
 Proyección: Transverse Mercator  
 Datum: ITRF 2008  
 Falso Este: 500,000.0000  
 Falso Norte: 0.0000  
 Meridiano Central: -117.0000  
 Factor de Escala: 0.9996  
 Latitud de Origen: 0.0000  
 Units: Meter

CLAVE DE PLANO:  
RES-08

Sello y Firma de  
 Autoridad Municipal que Aprueba



**SAN LUIS RÍO COLORADO**  
 Treinta Ayuntamiento

1230  
 ARQLAB